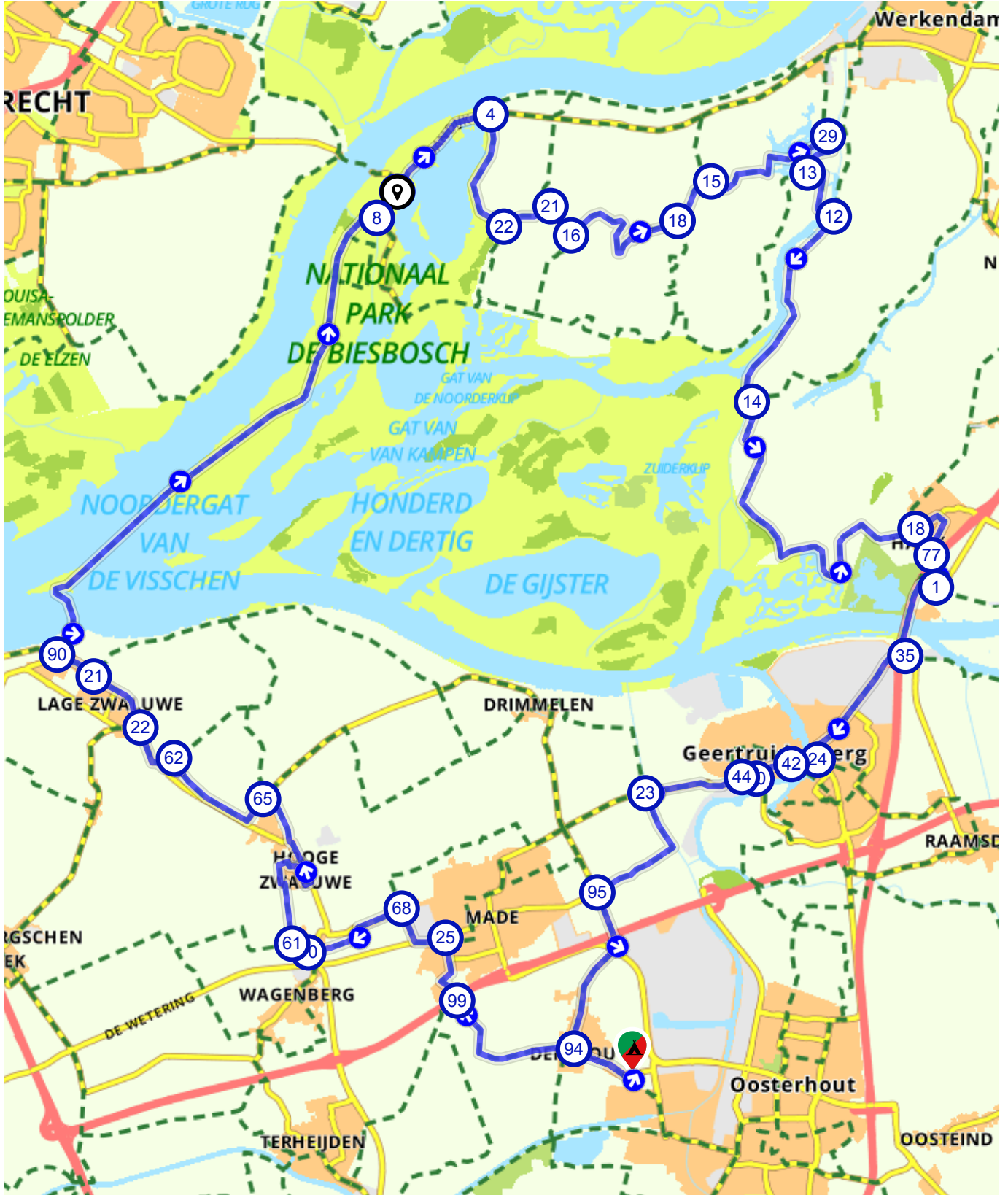
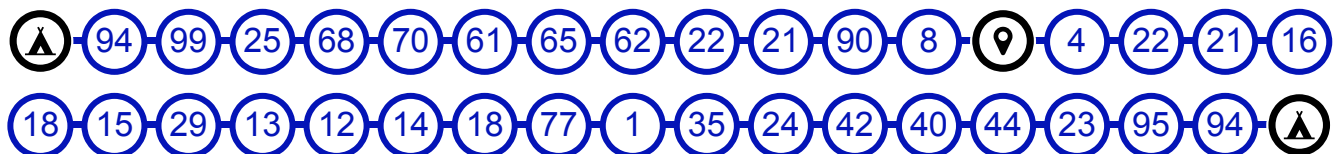


Vrachelen rond de biesbosch

Nederland | Noord-Brabant | Den Hout | 67,07 km (ongeveer 3:56 u) | Fietsroute 796924



Knooppuntentrein



Vrachelen rond de biesbosch

Nederland | Noord-Brabant | Den Hout | 67,07 km (ongeveer 3:56 u) | Fietsroute 796924

Veilig op pad

Onderstaande kaarten zijn te koop via de route.nl webshop.

Fietsatlas Nederland

€ 19.95 (1-5 dagen levertijd, gegarandeerd meest actuele kaart)

Alternatieve kaarten

Fietskaart 14. Zuid-Holland-Noord (€ 8.99)
(<https://shop.route.nl/fietskaart-14-zuid-holland-noord.html>)

Fietskaart 17. West- en Midden Brabant (€ 8.99)
(<https://shop.route.nl/fietskaart-17-west-en-midden-brabant.html>)

Fietskaart 15. Zuid-Holland-Zuid (€ 8.99)
(<https://shop.route.nl/fietskaart-15-zuid-holland-zuid.html>)

Fietskaart 11. Rivierenland (€ 8.99)
(<https://shop.route.nl/fietskaart-11-rivierenland.html>)

Genietmomenten

Camping Vrachelen
Vrachelsestraat 48
4911 BJ Den Hout

[+31\(0\)162 43 06 80](tel:+31(0)162430680)
([tel:+31\(0\)162 43 06 80](tel:+31(0)162430680))

info@pheninckx.nl
(<mailto:info@pheninckx.nl>)

<https://www.pheninckx.nl>
(<https://www.pheninckx.nl>)

Aangeboden door

Jan, Noord-Brabant

Praktische informatie

Dichtstbijzijnde locaties

Parkeerplaats
Pannenhuisstraat
4904TE Oosterhout

VVV Oosterhout
Torenstraat 8
4901 EJ Oosterhout





[+31\(0\)85 744 11 02](tel:+31(0)857441102)

info@vvoosterhout.nl
(<mailto:info@vvoosterhout.nl>)

<http://www.vvoosterhout.nl>
(<http://www.vvoosterhout.nl>)

Routebeschrijving

#	Beschrijving	Afstand	Tijd
	Camping Vrachelen	0.00 km	0:00
	Volg de weg 64 m	0.06 km	0:00
	Ga rechtsaf de Heijligerweg op en volg deze weg 71 m	0.13 km	0:00
	Ga rechtsaf de Vrachelsestraat op en volg deze weg 1.2 km	1.29 km	0:04
	94 (Houtse Heuvel, 4911AW Den Hout, Noord-Brabant, Nederland)	1.29 km	0:04
	99 (Houteindsestraat, 4921VV Den Hout, Noord-Brabant, Nederland)	3.83 km	0:14
	25 (Zuideindsestraat, 4921XM Made, Noord-Brabant, Nederland)	5.06 km	0:19
	68 (Helkantsedijk, 4927RG Hooge Zwaluwe, Noord-Brabant, Nederland)	6.14 km	0:23

#	Beschrijving	Afstand	Tijd
70	70 (Wagenbergsestraat, 4927RD Hooge Zwaluwe, Noord-Brabant, Nederland)	7.98 km	0:31
61	61 (Zonzeelseweg, 4927RC Hooge Zwaluwe, Noord-Brabant, Nederland)	8.39 km	0:32
65	65 (Ruilverkavelingsweg, 4927AC Hooge Zwaluwe, Noord-Brabant, Nederland)	12.29 km	0:48
62	62 (Molendijk, 4926RR Lage Zwaluwe, Noord-Brabant, Nederland)	14.35 km	0:56
22	22 (Loonsedijk, 4926RL Lage Zwaluwe, Noord-Brabant, Nederland)	15.43 km	1:00
21	21 (Kerkstraat, 4926CV Lage Zwaluwe, Noord-Brabant, Nederland)	16.64 km	1:05
90	90 (Flierstraat, 4926AV Lage Zwaluwe, Noord-Brabant, Nederland)	17.33 km	1:08
8	8 (Hilweg, 4251MR Werkendam, Noord-Brabant, Nederland)	27.15 km	1:47
	Ga een scherpe bocht linksaf de Bandijk op en volg deze weg 552 m	27.70 km	1:49
	Bandijk 61, 4251MJ, Werkendam, Noord-Brabant, Nederland	27.70 km	1:49
	Blijf 2.0 km op Bandijk	29.75 km	1:56
	Ga linksaf de Witboomkil op en volg deze weg 7 m	29.76 km	1:56
4	4 (Witboomkil, 4251MM Werkendam, Noord-Brabant, Nederland)	31.91 km	2:05
22	22 (Witboomkil, 4251MK Werkendam, Noord-Brabant, Nederland)	31.91 km	2:05
21	21 (Kroonweg, 4251MH Werkendam, Noord-Brabant, Nederland)	32.76 km	2:08
16	16 (Kroonweg, 4251MH Werkendam, Noord-Brabant, Nederland)	33.36 km	2:10
18	18 (De Onderzand, 4251MD Werkendam, Noord-Brabant, Nederland)	36.11 km	2:21

Scan mij

met de route.nl app en de route wordt geopend op je smartphone. Heb je de app nog niet? Ga dan naar: www.route.nl/app/download



#	Beschrijving	Afstand	Tijd
15	15 (Galeiweg, 4251MD Werkendam, Noord-Brabant, Nederland)	37.09 km	2:25
29	29 (Galeiweg, 4251NE Werkendam, Noord-Brabant, Nederland)	39.59 km	2:35
13	13 (Nerzienweg, 4251NE Werkendam, Noord-Brabant, Nederland)	40.48 km	2:39
12	12 (C.P. van den Hoekpad, 4251PK Werkendam, Noord-Brabant, Nederland)	41.66 km	2:44
14	14 (Westkilweg, 4273PL Werkendam, Noord-Brabant, Nederland)	45.29 km	2:58
18	18 (Kerkstraat, 4273CB Hank, Noord-Brabant, Nederland)	51.66 km	3:24
77	77 (Keizersveer, 4273LX Hank, Noord-Brabant, Nederland)	52.85 km	3:28
1	1 (Keizersveer, 4273LD Hank, Noord-Brabant, Nederland)	53.49 km	3:31
35	35 (Maasdijk, 4941TB Raamsdonksveer, Noord-Brabant, Nederland)	55.06 km	3:37
24	24 (Spoordijk, 4941RZ Raamsdonksveer, Noord-Brabant, Nederland)	57.46 km	3:47
42	42 (Plantsoen, 4931AT Geertruidenberg, Noord-Brabant, Nederland)	57.93 km	3:49
40	40 (Centraleweg, 4931CZ Geertruidenberg, Noord-Brabant, Nederland)	58.56 km	3:51
44	44 (Oude Stadsweg, 4931CK Geertruidenberg, Noord-Brabant, Nederland)	58.82 km	3:52
23	23 (Groentepad, 4921AX Made, Noord-Brabant, Nederland)	60.45 km	3:59
95	95 (Steehovensedijk, 4921SV Made, Noord-Brabant, Nederland)	62.89 km	4:09
94	94 (Houtse Heuvel, 4911AW Den Hout, Noord-Brabant, Nederland)	66.93 km	4:24

#	Beschrijving	Afstand	Tijd
	Ga linksaf de Heijligerweg op en volg deze weg 48 m	66.98 km	4:24
	Blijf 24 m op Heijligerweg	67.00 km	4:24
	Ga linksaf en volg deze weg 64 m	67.07 km	4:24
	Camping Vrachelen	67.07 km	4:24

[Route.nl](#) wenst je veel fietsplezier.

Graag zien we je terug voor één van onze andere 116355 gratis routes op onze site!