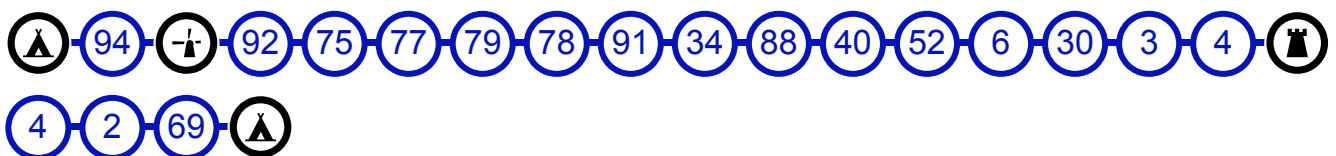


Ontdek de Open Linie bij Oosterhout

Nederland | Noord-Brabant | Den Hout | 39,51 km (ongeveer 2:19 u) | Fietsroute 749531



Knooppuntentrein



Ontdek de Open Linie bij Oosterhout

Nederland | Noord-Brabant | Den Hout | 39,51 km (ongeveer 2:19 u) | Fietsroute 749531

Veilig op pad

Onderstaande kaarten zijn te koop via de route.nl webshop.

Fietskaart 17. West- en Midden Brabant

€ 8.99 (1-5 dagen levertijd, gegarandeerd meest actuele kaart)

Alternatieve kaarten

[Fietsatlas Nederland \(€ 19.95\)](https://shop.route.nl/routenl-fietsatlas-nederland.html) (<https://shop.route.nl/routenl-fietsatlas-nederland.html>).

[Fietskaart 15. Zuid-Holland-Zuid \(€ 8.99\)](https://shop.route.nl/fietskaart-15-zuid-holland-zuid.html) (<https://shop.route.nl/fietskaart-15-zuid-holland-zuid.html>).

Tussen Oosterhout, Breda, Rijen en Dorst vind je landschapspark De Open Linie. Hier valt veel te ontdekken, van open poldergebied tot een dicht dennenbos en zelfs een esdorp.

Mooi esdorp

Je route start bij Camping Vrachelen, waar iedere dag goed begint met heerlijk vers brood van de warme bakker. Via buurtschap Vrachelen, waar je een zomereik uit de achttiende eeuw ziet, de zogenaamde Heilige Eik, fiets je naar het mooie Den Hout. Dit is een echt esdorp, iets wat je niet gauw tegenkomt in Brabant. Niet zo gek dus dat het een beschermd dorpsgezicht geniet! Even later volg je het blauwe lint van het Markkanaal.

Lage Vuchtpolder

De Lage Vuchtpolder bestaat vooral uit nat, bloemrijk hooiland. Je ziet er vochtminnende planten en weidevogels als grutto en tureluur. Tijdens de Tachtigjarige Oorlog maakte deze polder deel uit van de Bredase verdedigingslinies. Hij kon onder water worden gezet om de vijand het leven zuur te maken. Ter afwisseling fiets je verderop nog door de uitgestrekte Boswachterij Dorst, met voornamelijk grove dennenbomen die in het begin van de negentiende eeuw werden aangeplant.

Routebeschrijving

#	Beschrijving	Afstand	Tijd
	Camping Vrachelen	0.00 km	0:00
	Volg de weg 64 m	0.06 km	0:00

Genietmomenten

Camping Vrachelen

Vrachelsestraat 48
4911 BJ Den Hout

[+31\(0\)162 43 06 80](tel:+31(0)162430680)
([tel:+31\(0\)162 43 06 80](tel:+31(0)162430680).)

info@pheninckx.nl
(<mailto:info@pheninckx.nl>)

<https://www.pheninckx.nl>
(<https://www.pheninckx.nl>)

Bezienswaardigheden



















De Hoop

Ruiterspoor
4911BA Oosterhout

<http://www.allemolens.nl>
(<http://www.allemolens.nl>)
De bekendste molensoort in Nederland. Windmolens werden niet alleen gebruikt om meel produceren van granen, maar ook voor de drooglegging van poldergebieden. Natuurzuivere energie. De beroemdste molens zijn te vinden in Kinderdijk, waarlijk als poldermodel opgesteld. Een must see!

Blauwe Camer

Kloosterdreef
4901PH Oosterhout
Zelfstandig versterkt bouwwerk uit de middeleeuwen dat in die tijd goed te verdedigen was en in het verleden veelal bewoont was door de adellijke families van Nederland

#	Beschrijving	Afstand	Tijd
	Ga rechtsaf de Heijligerweg op en volg deze weg 71 m	0.13 km	0:00
	Ga rechtsaf de Vrachelsestraat op en volg deze weg 1.2 km	1.29 km	0:04
	94 (Houtse Heuvel 2, 4911AW, Den Hout, Noord-Brabant, Nederland)	1.29 km	0:04
	Blijf 3 m op Vrachelsestraat	1.29 km	0:04
	Ga linksaf de Houtse Heuvel op en volg deze weg 168 m	1.46 km	0:04
	Ga linksaf de Ruiterspoor op en volg deze weg 221 m	1.68 km	0:05
	Ga rechtsaf en volg deze weg 20 m	1.70 km	0:05
	De Hoop	1.70 km	0:05
	Volg de weg 20 m	1.72 km	0:05
	Ga rechtsaf de Ruiterspoor op en volg deze weg 1.3 km	3.06 km	0:11
	Ga een scherpe bocht rechtsaf de Markkanaal Zuid op en volg deze weg 4 m	3.07 km	0:11
	92 (Bergsebaan, 4911BW, Den Hout, Noord-Brabant, Nederland)	5.71 km	0:21
	75 (Bergen, 4825BZ, Breda, Noord-Brabant, Nederland)	5.71 km	0:21
	77 (Nieuwe Bredase Baan, 4825BP, Breda, Noord-Brabant, Nederland)	7.18 km	0:27
	79 (Terheijdenseweg, 4826AB, Breda, Noord-Brabant, Nederland)	8.33 km	0:32
	78 (Zandhovenstraat, 4826GJ, Breda, Noord-Brabant, Nederland)	9.57 km	0:37
	91 (Bredaseweg 146A, 4904SC, Oosterhout, Noord-Brabant, Nederland)	14.77 km	0:57
	34 (Hoevestraat, 4903RP, Oosterhout, Noord-Brabant, Nederland)	18.78 km	1:13

Aangeboden door



(/routes/routen/)

Praktische informatie

Dichtstbijzijnde locaties

 **Parkeerplaats**
Pannenhuisstraat
4904TE Oosterhout

 **VVV Oosterhout**
Torenstraat 8
4901 EJ Oosterhout

☎ +31 (0)85 744 11 02

















✉ info@vvvoosterhout.nl
(<mailto:info@vvvoosterhout.nl>)

🌐 <http://www.vvvoosterhout.nl>
(<http://www.vvvoosterhout.nl>)

Scan mij

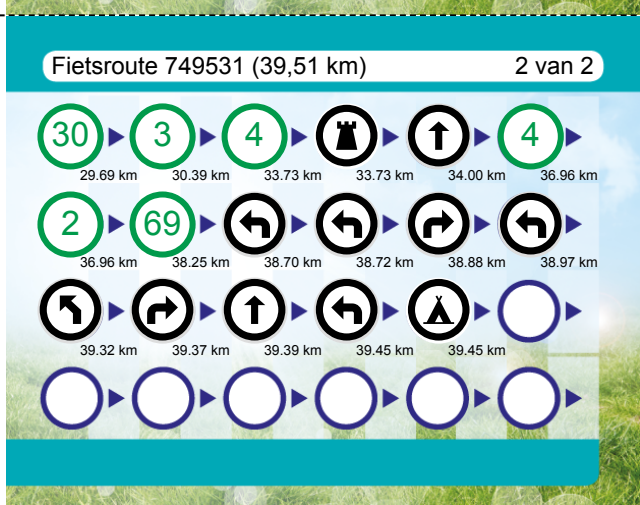
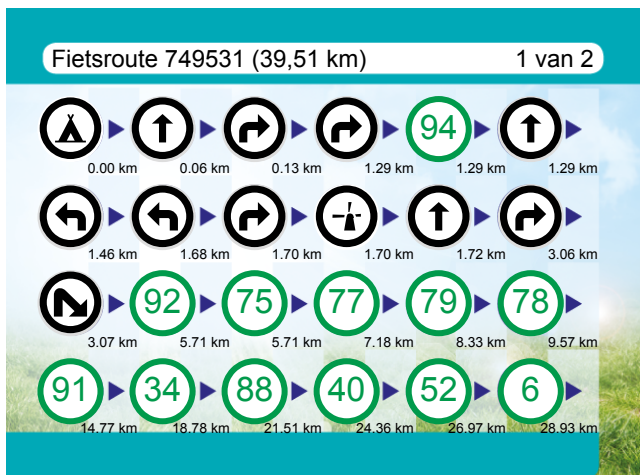
met de route.nl app en de route wordt geopend op je smartphone. Heb je de app nog niet? Ga dan naar: www.route.nl/app/download



#	Beschrijving	Afstand	Tijd
	88 (Wethouder van Dijklaan, 4849PH, Dorst, Noord-Brabant, Nederland)	21.51 km	1:24
	40 (Suraeweg, 4849PX, Dorst, Noord-Brabant, Nederland)	24.36 km	1:36
	52 (Steenovensebaan, 5121, Rijen, Noord-Brabant, Nederland)	26.97 km	1:46
	6 (Westerlaan, 5107NB, Dongen, Noord-Brabant, Nederland)	28.93 km	1:54
	30 (Groenstraat, 5101PA, Dongen, Noord-Brabant, Nederland)	29.69 km	1:57
	3 (5101PB, Oosteind, Noord-Brabant, Nederland)	30.39 km	2:00
	4 (Hoogstraat, 4901PH, Oosterhout, Noord-Brabant, Nederland)	33.73 km	2:13
	Blauwe Camer	33.73 km	2:13
	Blijf 271 m op Kloosterdreef	34.00 km	2:14
	4 (Hoogstraat, 4901PH, Oosterhout, Noord-Brabant, Nederland)	36.96 km	2:26
	2 (Wilhelminalaan, 4901KN, Oosterhout, Noord-Brabant, Nederland)	36.96 km	2:26
	69 (Burgemeester Huijbregts-Schiedonlaan, 4904TA, Oosterhout, Noord-Brabant, Nederland)	38.25 km	2:31
	Ga linksaf de Burgemeester Huijbregts-Schiedonlaan op en volg deze weg 453 m	38.70 km	2:32
	Ga linksaf en volg deze weg 18 m	38.72 km	2:32
	Ga rechtsaf de Burgemeester Huijbregts-Schiedonlaan op en volg deze weg 161 m	38.88 km	2:33
	Ga linksaf en volg deze weg 89 m	38.97 km	2:33

#	Beschrijving	Afstand	Tijd
	Ga een flauwe bocht linksaf de Vrachelsestraat op en volg deze weg 353 m	39.32 km	2:34
	Ga rechtsaf de Heijligerweg op en volg deze weg 48 m	39.37 km	2:35
	Blijf 24 m op Heijligerweg	39.39 km	2:35
	Ga linksaf en volg deze weg 64 m	39.45 km	2:35
	Camping Vrachelen	39.45 km	2:35

Knooppunt Wijzer



Fietslabel

14342 route!

GRATIS VOOR DE FIETSLIEFDEBBER

Download mij

Fietsroute 749531
1 van 3

0.00 km	0.06 km	0.13 km
1.29 km	1.29 km	1.29 km
1.46 km	1.68 km	1.70 km
1.70 km	1.72 km	3.06 km
3.07 km	5.71 km	5.71 km
7.18 km	8.33 km	9.57 km

AFSTAND EN TIJD FIETSRROUTE
39,51 km 2:19 u

route.nl

14342 route!

GRATIS VOOR DE FIETSLIEFDEBBER

Download mij

Fietsroute 749531
2 van 3

14.77 km	18.78 km	21.51 km
24.36 km	26.97 km	28.93 km
29.69 km	30.39 km	33.73 km
33.73 km	34.00 km	36.96 km
36.96 km	38.25 km	38.70 km
38.72 km	38.88 km	38.97 km

AFSTAND EN TIJD FIETSRROUTE
39,51 km 2:19 u

route.nl

-
-
-

ROUTE.NL

GRATIS

14342 route!

Download mij

Fietsroute 749531
3 van 3

39.32 km 39.37 km 39.39 km

39.45 km 39.45 km

AFSTAND EN TIJD FIETSRROUTE
39,51 km 2:19 u

route.nl

Route.nl wenst je veel fietsplezier.

Graag zien we je terug voor één van onze andere 114342 gratis routes op onze site!